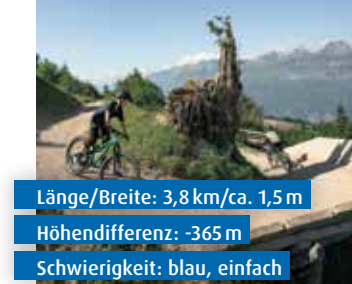




BikerTrail BlueSalamander

Der BlueSalamander ist ideal für Einsteiger:innen und Familien. Der blaue, einfache BikerTrail schlängelt sich über 3,8 km von Prodalp nach Tannenheim und weist über 40 Kurven, Sprünge und Wellen auf.

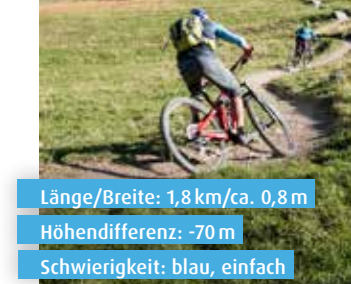
Länge/Breite: 3,8 km/ca. 1,5 m
 Höhendifferenz: -365 m
 Schwierigkeit: blau, einfach



BikerTrail BlueBunny

Der BikerTrail BlueBunny verbindet die beiden Ortschaften Tannenboden und Tannenheim und mündet in den unteren Teil des BlueSalamanders ein. Kurze Pedalier-Abschnitte, gebaute Wellen und Kurven sind anzutreffen.

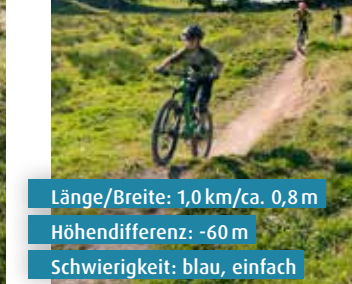
Länge/Breite: 1,8 km/ca. 0,8 m
 Höhendifferenz: -70 m
 Schwierigkeit: blau, einfach



BunnyHopp

Dieser kurze Verbindungstrail biegt aus dem BikerTrail RedRock in den Wald ab. Die kurzen Pedalier-Abschnitte des BlueBunnys werden somit spannend umfahren.

Länge/Breite: 1,0 km/ca. 0,8 m
 Höhendifferenz: -60 m
 Schwierigkeit: blau, einfach



BikerTrail RedFox

Der rote, mittelschwere BikerTrail startet auf dem Prodkamm auf 1939 m und führt mit viel Flow, einem eindrucksvollen Bergpanorama und Alpenidylle nach Prodalp.

Länge/Breite: 3,5 km/ca. 0,8 m
 Höhendifferenz: -363 m
 Schwierigkeit: rot, mittelschwer



BikerTrail RedRock

Der RedRock zweigt beim Twärchamm vom RedFox ab und führt mit viel Abwechslung durch Alpweiden, über kleine Brücken vorbei an der roten Felswand zum Chrüz und von da weiter durch den Wald nach Tannenboden.

Länge/Breite: 3,7 km/ca. 0,8 m
 Höhendifferenz: -320 m
 Schwierigkeit: rot, mittelschwer



Kulinarik BikerTour Flumserberg

Eine kulinarische Verführung entlang der SchweizMobil Route Nr. 470 «Flumserberg-Panoramabike». Geniesse die Vorspeise in der COLORS Bar, den Hauptgang im Panoramarestaurant Maschgenkamm und das Dessert im Bergrestaurant Prodalp. Ein (E-)Bike kann im INTERSPORT Network Flumserberg gemietet werden. Eine Reservation ist erforderlich.



SchweizMobil BikerRouten

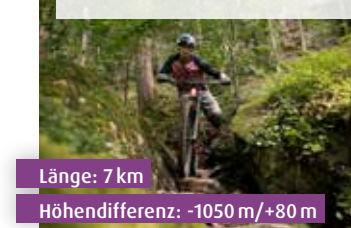
Die ausgeschilderte SchweizMobil Route «Flumserberg Panorama-Bike» Nr. 470 ist eine Rundtour über den Maschgenkamm auf 2020 m. Die Route führt grösstenteils auf Kiesstrassen und bietet spektakuläre Panorama-Ausblicke. Die neue «Heidiland Bike»-Route Nr. 25 führt sportlich mit Singletrail-Passagen von Unterterzen an den Flumserberg und bis nach Bad Ragaz. Mehrere Bergrestaurants laden unterwegs zum Geniessen und Verweilen ein.



Route vom Berg zum See

Die SchweizMobil Route «See-Abfahrt Flumserberg» Nr. 469 führt von Tannenboden nach Unterterzen. Die anspruchsvolle Talabfahrt in sehr steilem Gelände ist ausschliesslich für überdurchschnittliche Biker:innen geeignet. Wandernde und Biker:innen bewegen sich grösstenteils auf demselben Weg, deshalb gilt die gegenseitige respektvolle Rücksichtnahme.

Länge: 7 km
 Höhendifferenz: -1050 m/+80 m



Route vom Berg zum Tal

Die SchweizMobil Route «Schils-Abfahrt Flumserberg» Nr. 468 führt abwechslungsreich durch Wälder, Alpweiden und über naturbelassene Singletrails von Tannenheim via Schilstal bis nach Flums. Auf Wandernde und den Alpbetrieb auf demselben Weg ist gegenseitig Rücksicht zu nehmen.

Länge: 6 km
 Höhendifferenz: -840 m/+60 m



Was befindet sich wo?

- BikerTrail RedFox Nr. 330
- BikerTrail RedRock Nr. 331
- BikerTrail BlueBunny Nr. 332
- BikerTrail BlueSalamander Nr. 333
- BikerTrail BunnyHopp
- SchweizMobil Panoramabike Nr. 470
- SchweizMobil Schils-Abfahrt Nr. 468
- SchweizMobil See-Abfahrt Nr. 469
- Bike-Routen SchweizMobil
- BikerParcours
- Laufrädl-Parcours
- BikerWash
- Ladestation E-Bike

- Bergwanderweg
- Wanderweg
- 4-Gipfel-Tour
- 7-Gipfel-Tour
- GeoGalerie
- Alpenfloraweg
- Rohan Rothirsch Erlebnisweg
- Kletterturm CLIMBER
- Rodelbahn FLOOMZER
- Spielplatz
- Riesenhüpfkissen
- Adventure Golf/Minigolf

- Gleitschirmstartplatz
- Panorama Fernglas
- Schiffssteg
- Strandbad
- Badesee
- Hallenbad
- Wasserfall
- Feuerstelle mit Holz
- Bergrestaurant
- Alpkäserei
- Übernachtung
- Picknickzone
- Aufenthaltszone
- Rastplatzhütte
- Tennisplatz
- Elektroladestation Auto
- Photofalle
- BikerShop Flumserberg
- INTERSPORT
- Kundendienst
- Postautolinie
- SBB-Bahnhof
- Bancomat
- Gebührenpflichtige Parkplätze

- Tankstelle
- Toilette
- Camping
- Soccarena
- Bikepark am See
- SeeJet Sektion 1¹
- SeeJet Sektion 2¹
- Bergjet
- Chrüz
- Prodalp-Express¹
- Prodkamm¹

¹ Biketransport



Jubiläum! 10 Jahre
BikerBerg Flumserberg



BikerSaison 2026

Die Sommersaison mit täglichem Bahnbetrieb dauert vom 6. Juni bis 18. Oktober 2026. Die Inbetriebnahme der einzelnen BikerTrails hängt von der Schneeschmelze ab. Der Start des BikerTrails BlueSalamander liegt auf 1576 m, BlueBunny auf 1400 m, RedFox bzw. RedRock starten auf 1939 m.

Aktuelle Infos unter flumserberg.ch

Bahnbetrieb mit Biketransport

☑ A1	8er-Gondelbahn Seejet Unterterzen – Oberterzen	8 Min.
☑ A2	8er-Gondelbahn Seejet Oberterzen – Tannenböden	15 Min.
☑ C1	12er-Gondelbahn Prodalp-Express Tannenheim – Prodalp	8 Min.
☑ C2	8er-Sesselbahn Prodkamm Prodalp – Prodkamm	10 Min.

Betriebszeiten Bergbahnen und BikerTrails

Gondelbahn Prodalp-Express, BikerTrails BlueSalamander und BlueBunny
08.15 – 16.45 Uhr²

Sesselbahn Prodkamm, BikerTrails RedRock und RedFox
08.15 – 16.30 Uhr^{1,2}

Gondelbahn Seejet Unterterzen – Flumserberg
07.30 – 17.50 Uhr

¹ Mo – Fr: Mittagspause 12.00 – 13.15 Uhr
Ausnahme: 4. Juli bis 16. August 2026 und 26. September bis 18. Oktober 2026.
² Je nach Witterung können die BikerTrails kurzfristig geschlossen werden.
³ Die Preise sind in Schweizer Franken (CHF) inkl. gesetzlicher Mehrwertsteuer publiziert.
⁴ Fahrräder inkl. Pedalen.



Anreise an den BikerBerg

Mit dem Auto führt der Weg direkt bis Flumserberg Tannenheim (via Flums) oder nach Unterterzen und anschliessend weiter mit der Gondelbahn Seejet nach Tannenboden. Auch mit dem ÖV gibt es mehrere Anreisemöglichkeiten via Unterterzen und Flums. Für den Biketransport am Postauto ist eine kostenpflichtige Reservation notwendig.

Preise im Überblick

BikerTickets³

	Erw. (ab 20 J)	Jug. (16–19.99 J)	Kinder (bis 15.99 J) ⁴
--	-------------------	----------------------	--------------------------------------

1 Tag BikerBerg Gondelbahn Prodalp-Express, Sesselbahn Prodkamm und BikerTrails

inkl. Seejet	48.–	39.50	27.–
exkl. Seejet	42.–	33.50	21.–

1 Tag BikerTrail BlueSalamander Gondelbahn Prodalp-Express und BikerTrail BlueSalamander

inkl. Seejet	40.50	33.50	23.50
exkl. Seejet	34.50	27.50	17.50

1 Tag Zusatz Biketransport Für Flumserberg- und Meilenweiss-Jahres- oder Saisonkartenbesitzer:innen

	22.–	17.50	11.–
--	------	-------	------

Einzelfahrt Biketransport Pro Bike, Bahn (Sektion) und Fahrt

	6.–	6.–	6.–
--	-----	-----	-----

2-Tageskarte BikerBerg Gondelbahn Prodalp-Express, Sesselbahn Prodkamm, und BikerTrails

inkl. Seejet	91.50	75.50	46.–
--------------	-------	-------	------

BikerSaisonkarte³

	Erw. (ab 20 J)	Jug. (16–19.99 J)	Kinder (bis 15.99 J) ⁴
--	-------------------	----------------------	--------------------------------------

Sommer-Saisonkarte inkl. Biketransport

	474.–	379.–	237.–
--	-------	-------	-------

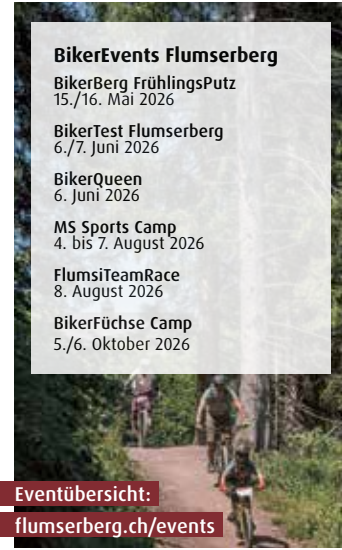
Biketransport-Saisonkarte Für Flumserberg- und Meilenweiss-Jahreskartenbesitzer:innen

	134.–	107.–	67.–
--	-------	-------	------



Laufträdi- & BikerParcours

Der Laufträdi-Parcours ergänzt den Spielplatz beim Bergrestaurant Prodalp. Laufträdi von Mustang und Kinderhelme stehen zur Verfügung. Der einfache Parcours bereitet den miniBiker:innen eine Menge Spass und schult das Gleichgewicht. Der BikerParcours bereitet mit kleinen Wellen und Sprüngen auf die BikerTrails vor.



BikerEvents Flumserberg

BikerBerg FrühlingsPutz
15./16. Mai 2026

BikerTest Flumserberg
6./7. Juni 2026

BikerQueen
6. Juni 2026

MS Sports Camp
4. bis 7. August 2026

FlumsiTeamRace
8. August 2026

BikerFüchse Camp
5./6. Oktober 2026



Eventübersicht:
flumserberg.ch/events



BikerSchool Flumserberg

Individuelle, persönliche und kompetente Hilfe zur Verbesserung der Fahrtechnik. Von Einsteigenden bis hin zu Profis: Mit kompetenten Tipps und Tricks – von der Grundposition über die Kurventechnik, dem richtigen Bremsen, dem BunnyHopp bis zum stylischen Sprung – wird der Spassfaktor auf dem Bike erhöht.



Berggasthaus Prodkamm

Direkt beim Start des BikerTrails RedFox gelegen und ab Tannenheim über den Prodalp-Express sowie mit der anschliessenden Sesselbahn Prodkamm erreichbar. Die Sonnenterrasse lädt zu einem Zwischenstopp mit italienischer Pasta oder abwechslungsreichen Gerichten ein. Montag Ruhetag.



+41 81 733 23 13
prodkamm.ch



BikerShop Flumserberg

Die ideale Anlaufstelle für einen Biketag: schnelle Reparaturen dank direkter Trail-Nähe und erfahrener Team sowie ein breites und modernes Verleihsortiment für jedes Level. Neu in dieser Sommersaison ist die führende Bikemarke Commencal in der Mietflotte vertreten.



Bergrestaurant Prodalp

Zentral gelegen zwischen der Bergstation Prodalp und der Talstation Prodkamm, angrenzend an die beiden BikerTrails BlueSalamander und RedFox. Das vielseitige Angebot im Selbstbedienungsrestaurant und die grosse Sonnenterrasse laden zum Verweilen ein.



+41 81 733 27 23
prodalp.ch



INTERSPORT Network Flumserberg

Die beiden INTERSPORT Network Flumserberg Filialen Tannenboden und Unterterzen bieten von einem einfachen Service einzelner Komponente bis zu einem grossen Bike-Service diverse Möglichkeiten an. Zudem ist ein breites Verkaufsangebot und Verleihsortiment der Marken BiXS, NS Bikes, Transalpes oder Mondraker mit der dazugehörigen Ausrüstung vorhanden.

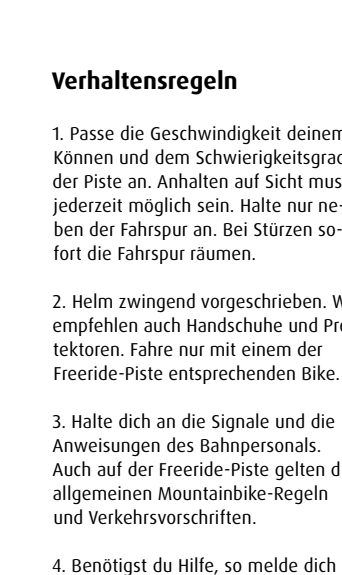


Berggasthaus Prodkamm

Direkt beim Start des BikerTrails RedFox gelegen und ab Tannenheim über den Prodalp-Express sowie mit der anschliessenden Sesselbahn Prodkamm erreichbar. Die Sonnenterrasse lädt zu einem Zwischenstopp mit italienischer Pasta oder abwechslungsreichen Gerichten ein. Montag Ruhetag.



+41 81 733 27 23
prodalp.ch/fahrbar



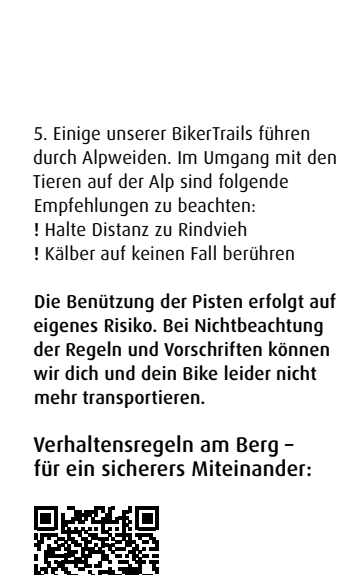
Verhaltensregeln

1. Passe die Geschwindigkeit deinem Können und dem Schwierigkeitsgrad der Piste an. Anhalten auf Sicht muss jederzeit möglich sein. Halte nur neben der Fahrspur an. Bei Stürzen sofort die Fahrspur räumen.
2. Helm zwingend vorgeschrieben. Wir empfehlen auch Handschuhe und Protektoren. Fahre nur mit einem der Freeride-Piste entsprechenden Bike.
3. Halte dich an die Signale und die Anweisungen des Bahnpersonals. Auch auf der Freeride-Piste gelten die allgemeinen Mountainbike-Regeln und Verkehrsvorschriften.
4. Benötigst du Hilfe, so melde dich unter Angabe der Streckennummer und des Abschnitts-Buchstabens beim Rettungsdienst der Bergbahnen unter +41 81 720 15 19.



Was tun im Notfall?

- Ruhig bleiben, Unfallort sichern (Eigenschutz beachten)
- Erste Hilfe leisten
- Notruf alarmieren, **+41 81 720 15 19**
- Wer meldet?
- Was ist passiert?
- Wo (Strecken-Nr. und Abschnitts-Buchstaben, Koordinaten, markanter Geländepunkt)
- Wann ist es passiert?
- Wie viele Personen sind betroffen?
- Telefon-Nr. für Rückrufe
- Erste Hilfe fortsetzen



Verhaltensregeln am Berg – für ein sichereres Miteinander:

5. Einige unserer BikerTrails führen durch Alpweiden. Im Umgang mit den Tieren auf der Alp sind folgende Empfehlungen zu beachten:
! Halte Distanz zu Rindvieh
! Kälber auf keinen Fall berühren

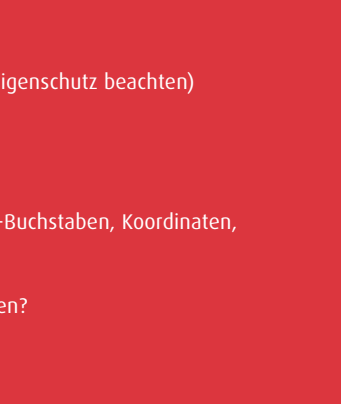
Verhaltensregeln am Berg – für ein sichereres Miteinander:

Die Benützung der Pisten erfolgt auf eigenes Risiko. Bei Nichtbeachtung der Regeln und Vorschriften können wir dich und dein Bike leider nicht mehr transportieren.

Verhaltensregeln am Berg – für ein sichereres Miteinander:



flumserberg.ch/agb



Pistenbeschilderung

- Notfallnummer**
+41 81 720 15 19
- Richtung/Verzweigung**
- Nummer und Name BikerTrail**
- Kennzeichnung Pistenabschnitt für Notfallmeldungen**



Kontakt / Informationen

Bergbahnen Flumserberg AG
Molseralpstrasse 9
8898 Flumserberg
flumserberg.ch
bikerberg.ch
info@flumserbergbahnen.ch

Ticketverkauf / Reservation
+41 81 720 15 15

flumserberg.ch/agb

flumserberg.ch/agb

flumserberg.ch/agb

flumserberg.ch/agb



BikerNetzwerk AG
Kompetenzstelle in der Region für alle Fragen rund um das Velo und Mountainbike.

+41 81 599 47 35
bikernetzwerk.ch

bikerberg.ch

bikerberg.ch

bikerberg.ch

bikerberg.ch



Adventure Golf

Zeit für eine Pause? Wie wäre es mit einer Partie Adventure Golf? Das Minigolf der anderen Art auf der Prodalp garantiert mit den zwölf Adventure Golf Bahnen, die mit originellen Hindernissen gespickt sind, Spass für Gross und Klein. Ob durch den FamilyRun, um den Spitzmeilen oder durch die Flumserberg Galaxie, jede Bahn ist ein eigenes Erlebnis!



Mountainbike-Kodex Richtig unterwegs

- Zeige Respekt
- Schütze dich
- Bleibe auf dem Weg
- Trage Sorge zur Umwelt
- Hinterlasse keine Spuren
- Kenne deine Grenzen

