Winter-wandern

Geniessen Sie Ruhe, Idylle und Natur pur in tief verschneiter Winterlandschaft bei grandioser Aussicht auf den Spitzmeilen, die Churfirsten-Kette und den Walensee. Folgen Sie einfach den pinken Winterwanderwegweisern und lassen Sie sich von unseren 35 Wanderwegkilometern verzaubern. Die Wandervorschläge lassen sich auch einfach kombinieren und auch für Tipps stehen wir Ihnen gerne zur Verfügung.

Seeblick-Rundweg Tannenboden (1)

Route Tannenboden – Molseralp – Tannenboden
1 km · 20 min · ↑ 30 m · ↓ 30 m
COLORS, Molseralp

Der Winterwanderweg beginnt beim Stall hinter der Talstation vom Chrüzlift und führt rund um den Wintercampingplatz zum Restaurant Molseralp. Je nach Schneeverhältnis kann der Start sehr steil sein. Die Aussichtsbänke bieten atemberaubende Aussicht Richtung Zürichsee. Der Weg ist ideal für schneetaugliche Kinderwagen.

Tannenboden – Seeben (2)

Route Tannenboden – Winkelzahn – Seebenalp
4 km · 90 min · ↑ 328 m · ↓ 57 m
COLORS, Molseralp, Seebenalp

Bei der Talstation der Gondelbahn BergJet überqueren Sie die Skipiste in Richtung vom grossen Tannenbaum. Kurz danach biegen Sie links ab und gehen unter der Rodelbahn FLOOMZER durch. Bei der ersten Weggabelung im Wald biegen Sie nach rechts ab. Nach ca. 600 m überqueren Sie erneut die Skipiste und gehen bei der nächsten Verzweigung geradeaus Richtung Seebenalp.

Langlaufen
Routenvorschläge & Insidertipps

HEIDILAND · FLUMSERBERG

Tannenboden – Chrüz (3)

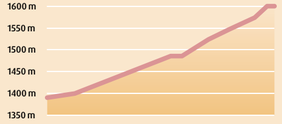

Route Tannenboden – Chrüz
2,5 km · 50 min · ↑ 240 m
COLORS, Molseralp, Chrüz

An der Talstation der Gondelbahn BergJet überqueren Sie die Skipiste in Richtung des grossen Tannenbaums. Kurz danach links abbiegen und anschliessend unter der Rodelbahn FLOOMZER hindurchgehen. Bei der ersten Waldwegkreuzung rechts abbiegen. Nach etwa 600 m erneut die Skipiste überqueren und an der nächsten Gabelung links Richtung Chrüz gehen. Vor dem Restaurant Chrüz erwartet Sie ein kurzer, steiler Aufstieg.

Grappa-Rundweg (4)

Route Tannenboden – Madils – Tannenboden
3 km · 60 min · ↑ 126 m · ↓ 124 m
COLORS, Molseralp, Sennästube

Bei der Talstation der Gondelbahn BergJet überqueren Sie die Skipiste in Richtung vom grossen Tannenbaum. Kurz danach biegen Sie links ab und gehen unter der Rodelbahn FLOOMZER durch. Bei der ersten Weggabelung biegen Sie nach links ab zur Rastplatzhütte Heidi & Peter. Der Weg führt rechts an der Hütte vorbei in den Wald und anschliessend leicht abwärts bis zur Hochebene Madils. Sie wandern anschliessend links von der Hochebene bis zur Alp Tannenboden. Von hier führt der Weg die Strasse hinunter nach Tannenboden Dorf und von dort zurück zum Ausgangspunkt.

Madils-Rundweg (5)

Route Alp Tannenboden – Madils
2 km · 60 min · ↑ 84 m · ↓ 131 m
Sennästube

Sie starten auf der Alp Tannenboden und folgen dem Weg bis zum Kinderskilift. Folgen Sie dem Winterwanderweg rechts der Hochebene entlang und biegen am Ende der Hochebene links ab und folgen dem Rundweg wieder bis zum Kinderskilift.

Alp Tannenboden – Prodalp (6)

Route Tannenboden – Madils – Prodalp
3 km · 90 min · ↑ 256 m · ↓ 26 m
Sennästube, Prodalp

Von der Alp Tannenboden folgen Sie Weg bis zum Kinderskilift. Dort biegen Sie links ab und spazieren bis zum ersten Waldstück. Nach dem Weg durch den Wald überqueren Sie die Schlittel- und kurz später die Skipiste und folgen dem Weg weiter bis zur Prodalp.

Alp Tannenboden – Mittenwald (7)

Route Alp Tannenboden – Oberberg – Mittenwald
1,5 km · 30 min · ↑ 7 m · ↓ 130 m
Sennästube, Mittenwald, Alpenblick

Bei der Alp Tannenboden nehmen Sie den Weg gleich links Richtung Mittenwald. Dieser führt zuerst durch einen Wald und biegt anschliessend links ab nach Mittenwald.

Cafrida – Prodalp (8)

Route Angettlin – Prodalp
2 km · 55 min · ↑ 272 m · ↓ 8 m
Hinnästall, Prodalp

Überqueren Sie bei Cafrida die Skipiste und folgen dem Weg hoch Richtung Prodalp. Nach dem Überqueren der Ski- und der Schlittelpiste folgen Sie an der Weggabelung dem linken Weg zur Prodalp.

Chrüz – Prodalp (9)

Route Chrüz – Prodalp
1,5 km · 35 min · ↑ 84 m · ↓ 112 m
Chrüz, Prodalp

Nehmen Sie von Tannenboden die Sesselbahn Chrüz und gehen gleich nach dem Ausstieg, links an der Bergstation vorbei, zum Bergrestaurant Chrüz. Dort überqueren Sie die Skipiste. Hinter der Talstation der Sesselbahn Stelli führt der Weg mit einem kurzen steilen Anstieg durch den Wald. Nach dem Wald folgen Sie dem leicht abfallenden Weg zur Prodalp.

Panoramaweg Prodalp – Panüöl (10)

Route Prodalp – Rotenberg – Panüöl
4 km · 90 min · ↑ 290 m · ↓ 60 m
Prodalp, Panüöl

Mit dem Prodalp-Express erreichen Sie die Prodalp. Auf der Prodalp halten Sie sich links der Piste. Dort folgen Sie dem Weg Richtung Panüöl. Der Weg steigt kontinuierlich an und wird mit Langläufern geteilt. Kurz nach dem Rastplatz Rotenberg zweigen Sie nach rechts ab. Nach einem kurzen Anstieg wandern Sie auf dem Panoramaweg nach Panüöl.

Panüöl – Fursch (11)

Route Panüöl – Alp Fursch
2 km · 45 min · ↑ 47 m · ↓ 62 m
Panüöl · Fursch

Von Tannenboden bringt Sie der BergJet zum Maschgenkamm, von wo Sie mit der Sesselbahn Panüöl erreichen. Ab Panüöl wandern Sie rechts Richtung Spitzmeilen. Nach zirka einem Kilometer erreichen Sie den höchsten Punkt. Anschliessend geht es leicht abwärts bis Fursch.

Maschgenkamm – Panüöl (12)

Route Maschgenkamm – Maschgenlücke – Panüöl
2 km · 45 min · ↑ 30 m · ↓ 237 m
Maschgenkamm, Maschgenlücke, Panüöl

Fahren Sie mit der Gondelbahn BergJet zum Maschgenkamm. Gleich nach dem Ausstieg aus der Gondel, verlassen Sie die Bergstation links durch die Glastüre, direkt auf den Winterwanderweg. Die ersten 250 m führt ein steiler Pfad 60 Höhenmeter hinunter bis zur Maschgenlücke. Wir empfehlen Wanderstöcke mitzunehmen. Ein kurzes Wegstück teilen Sie sich mit den Alpinsportlern, bis der Weg links abbiegt und über eine kleine Anhöhe führt. Nach einem kurzen Waldstück nehmen sie den rechten Abzweiger und wandern leicht abwärts nach Panüöl.

Schneeschuh-wandern

Frisch verschneite Wälder und Wiesen, herrliches Panorama und Sie mittendrin. Schnallen Sie die Schneeschuhe an und unternehmen Sie eine Tour auf einer der drei offiziell ausgeschilderten Schneeschuhtrails. Die Trails lassen sich auch sehr gut kombinieren. Die Trails sind nicht präpariert und nicht überwacht. Beachten Sie die Lawinensituation und Witterungsverhältnisse und meiden Sie die Wildruhezonen. Die Begehung erfolgt auf eigenes Risiko.

Schneeschuhtrail Plattis (30)

3 km · 80 min · ↑ 121 m · ↓ 121 m

Der offizielle Schweiz Mobil Schneeschuhtrail Nr. 730 startet unterhalb der Talstation der 6er Sesselbahn Panüöl und führt auf 1800 m über die Hochebene Plattis. Unterwegs kreuzen Sie einen Winterwanderweg, die Skipiste und einen Schlepplift. Der Trail gilt als technisch und konditionell einfach.

Schneeschuhtrail Panüöl – Prodalp (31)

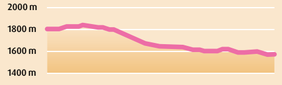

4 km · 110 min · ↑ 86 m · ↓ 315 m

Der offizielle Schweiz Mobil Schneeschuhtrail Nr. 731 startet bei Panüöl. Sie führt zuerst hoch Richtung Prodkamm und schlängelt sich anschliessend stetig abwärts Richtung Rotenberg. Nach einem kurzen Anstieg Richtung Büchel verläuft der Trail mehrheitlich eben zur Prodalp. Einen kurzen Wegabschnitt führt über den Winterwanderweg. Der Trail gilt als mittelschwer.

Schneeschuhtrail Prodalp – Panüöl (32)

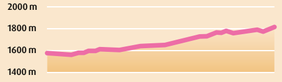

4 km · 120 min · ↑ 282 m · ↓ 53 m

Der ausgeschilderte Trail startet auf der Prodalp und führt zuerst eben über die Hochebene Prodalp und steigt anschliessend kontinuierlich an Richtung Panüöl. Nach Rotenberg folgen Sie für einen kurzen Abschnitt dem Winterwanderweg und biegen anschliessend rechts ab und folgen den Markierungen Richtung Panüöl. Der Trail gilt als mittelschwer.

Langlaufen

Ob klassisch oder skating – ob gemütlich oder sportlich: Am Flumserberg erwartet Sie 20 km Loipen mit herrlicher Aussicht. Hunde sind auf der Hundeloipe (skating) willkommen. Während dem HuskyAbenteuer muss auf die restlichen Loipen ausgewichen werden. Der top ausgerüstete Wachsraum vom INTERSPORT FLUMSERBERG sowie Garderoben und Toiletten befinden sich beim Alprestaurant Sennästube auf der Alp Tannenboden.

Verkaufsstellen Langlaufpass

- Beim Loipeneinstieg Madils und Prodalp, im Wachsraum und in den Garderoben via Twint
- Infostelle Flumserberg
- Alprestaurant Sennästube
- INTERSPORT FLUMSERBERG
- Intersport Network
- Bergbahnen Flumserberg, Kasse Tannenboden und Tannenheim

Unterricht

Schweizer Ski- und Snowboardschule Flumserberg
+41 81 733 39 39 | www.sssf.ch

Verleih Nordic skating / klassisch

INTERSPORT FLUMSERBERG, Tannenboden Dorf
+41 81 733 31 32 | www.intersportflumserberg.ch

Intersport Network, Tannenboden und Tannenheim
+41 81 720 16 03 | www.intersport-network.ch

Madilsrunde (20)

4 km · ↑ 68 m · ↓ 68 m

Schön eingebettet im Talkessel von Madils mit grandioser Aussicht auf die Churfirstenkette. Das Gebiet ist schneesicher und windgeschützt. Allgemein gilt die Loipe als leicht bis mittelschwer und trotzdem technisch vielseitig. Bei genügender Schneemenge wird die Rennloipe (rot), welche die Madilsrunde für Fortgeschrittene um ca. 1 km als Skating-Spur verlängert, präpariert.

Tannenboden – Prodalp (21)

3 km · ↑ 195 m · ↓ 20 m

Der Aufstieg gilt als Verbindungsloipe zur Prodalprunde und der Panüölloipe. Auf dieser Loipe geniessen Sie eine schöne Panoramaaussicht auf das Sarganserland. Im Schlussteil öffnet sich die Strecke auf der sehr schönen Hochebene der Prodalp. Die Verbindungsloipe ist anspruchsvoll aber abwechslungsreich. Die Loipe kreuzt die Piste und den Schlittelweg.

Prodalp Panoramaloipe (22)

1 km · ↑ 21 m · ↓ 21 m

Auf der sonnigen Prodalpebene befindet sich die Panoramaloipe in herrlicher Winterlandschaft nahe der Bergbahn Prodalp-Express. Die 1 km Rundloipe gilt als leicht und sehr sonnig.

Prodalp – Panüöl (23)

4 km · ↑ 237 m · ↓ 10 m

Die sonnenseitige Loipe beginnt auf der Prodalp mit dem vorerst sanften Anstieg die gegen Panüöl immer anspruchsvoller wird. Auf Panüöl öffnet sich das prachtvolle Tourengebiet der Spitzmeilenarena. Die technisch eher einfache Loipe gilt aufgrund des kontinuierlichen Anstieges als mittelschwer bis schwer. Die Loipe wird auch von Winterwanderern benützt.

Panüöl – Fursch (24)

2 km · ↑ 63 m · ↓ 73 m

Die Höhenloipe führt mitten in das Tourengebiet der Spitzmeilenarena. Auf der eher abgelegenen Loipe wird auch der anspruchsvollste Langläufer vom Panorama tief beeindruckt sein. Die coupiert angelegte Loipe liegt auf 1800 m und gilt als mittelschwer bis schwer. Die Loipe wird auch von Winterwanderern benützt.

Winterwandern
Routenvorschläge & Insidertipps

HEIDILAND · FLUMSERBERG

Geführte Touren

Tief verschneite Landschaften, Ruhe und Abgeschiedenheit. Schneeschuhwandern bietet Ihnen ein Naturerlebnis, welches gleichermassen entspannt und fit hält. Eine markierte Route finden Sie von Fursch zur SAC-Spitzmeilenhütte. Diese ist nicht präpariert und nicht überwacht. Beachten Sie die Lawinensituation und Witterungsverhältnisse und fragen Sie bei der Infostelle Flumserberg, +41 81 720 18 18, nach. Die Begehung erfolgt auf eigenes Risiko.

Reservation und Infos

- Schweizer Ski- und Snowboardschule Flumserberg
  +41 81 733 39 39
  www.sssf.ch
- grischunalpin – Bergführer Südostschweiz
  +41 81 534 05 59
  www.grischunalpin.ch

Zu beachten

Bitte bleiben Sie auf den gesicherten Pfaden. Winterwanderrouten haben eine pinke Markierung im Gelände, die Loipen sind türkis und die Hundeloipeist rot-gelb markiert. Benutzen Sie nicht die Langlaufloipen, Skipisten, Huskytrails oder die Schlittelbahn für winterliche Wandertouren. Beachten Sie, dass die Wanderzeiten von der Schneesituation und der Kondition des Wanderers abhängig sind und daher abweichen können. Wir empfehlen, immer etwas zu trinken mitzunehmen und wintertaugliches, wasserfestes Schuhwerk zu tragen. Vorsicht auf Winterwanderwegen und Loipen findet keine Schlusskontrolle statt!

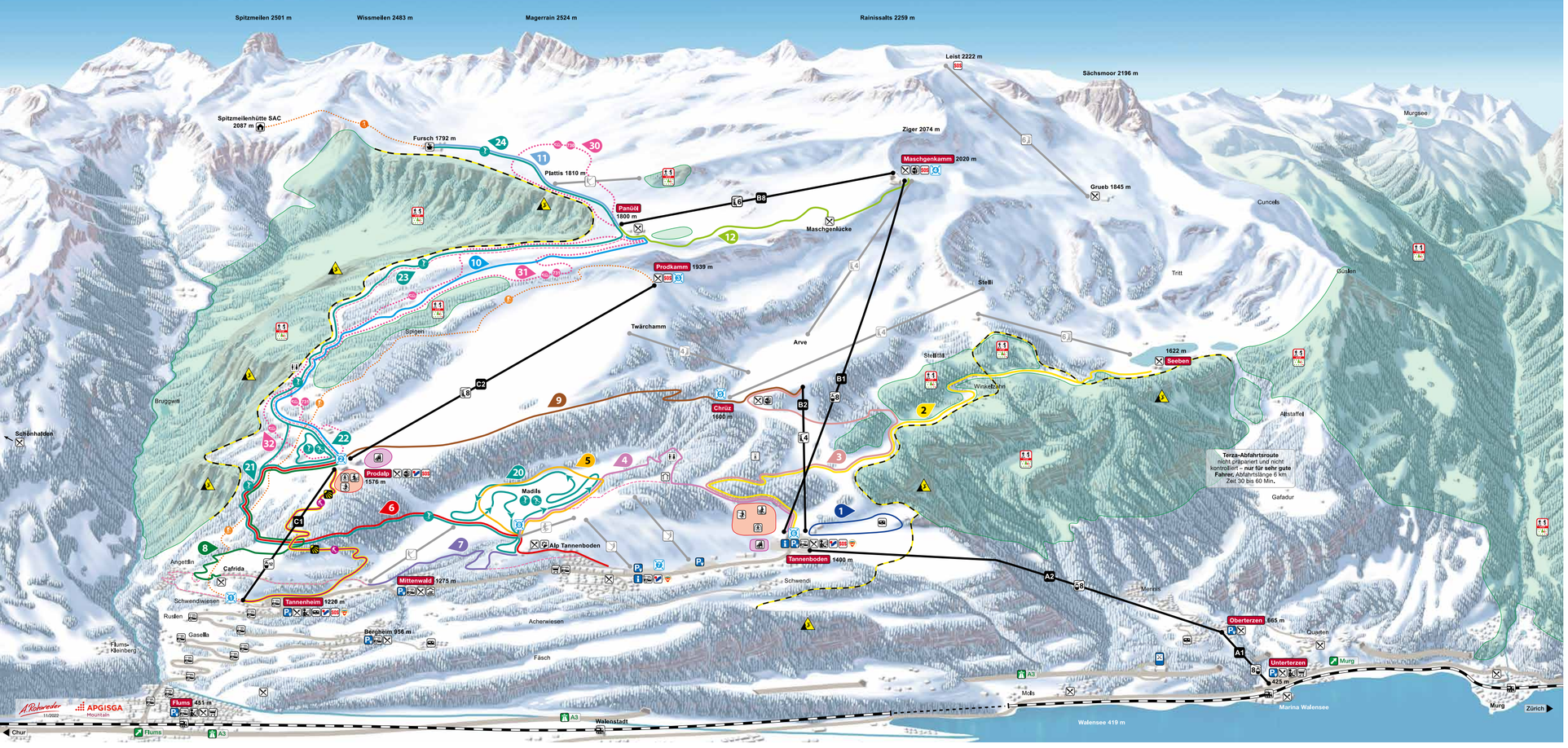

Was befindet sich wo?

- Schlittelweg
- Winterwanderweg
- Schneeschuhroute
- Langlaufloipe skating
- Langlaufloipe klassisch
- Achtung: keine Abfahrtspiste, Absturzgefahr
- Wildruhezone
- Schweizer Ski- und Snowboardschule
- Restaurant
- Picknickraum
- Teehütte
- Kompotoi
- INTERSPORT
- SOS/Erste Hilfe
- Gebührenpflichtige Parkplätze
- Kundendienst
- Postautolinie
- SBB-Bahnhof
- Autobahn
- Camping
- Hallenbad
- Bancomat
- Kinderschlittelhang
- Husky-Abenteuer

Auf folgenden Anlagen werden Fussgänger transportiert:

- A1 SeeJet Sektion 1
- A2 SeeJet Sektion 2
- B1 BergJet
- B2 Chrüz
- B8 Panüöl
- C1 Prodalp-Express
- C2 Prodkamm

Verhaltensregeln

Beachten Sie bitte die FIS-Regeln, Signale und Absperrungen. Flumserberg Tourismus lehnt jegliche Haftung ausdrücklich ab. Die Ski- und Snowboardpisten dürfen aus Sicherheitsgründen weder von Fussgänger:innen betreten noch mit Schlitten befahren werden.

Ausserhalb der Bahnbetriebszeiten sind die Loipen und Winterwanderwege geschlossen und vor keinen Gefahren wie Lawinensprengungen oder Pistenmaschinen mit Seilwinden gesichert. Achtung Lebensgefahr! Vorsicht auf Winterwanderwegen und Loipen keine Schlusskontrolle!

Schützen Sie Wald und Wild
Das Befahren der grün eingezeichneten Wildruhezonen ist verboten. Zuwiderhandlungen werden gebüsst und das Ticket gemäss den allgemeinen Geschäftsbedingungen entzogen. Hunde sind an der Leine zu führen.

Ein Unfall – was tun?
Melden Sie sich bei der nächsten Lift- oder Bahnanlage oder kontaktieren Sie die **SOS-Nummer +41 81 720 15 19.**
Machen Sie möglichst präzise Angaben, wo sich die verunfallte Person befindet.

Suchaktionen sind kostenpflichtig und gehen zulasten der verursachenden Person. Für SOS-Einsätze wird ein Unkostenbeitrag erhoben.

Notfall
International: 112
Rega: 1414
Pistenrettung: +41 81 720 15 19

RECCO ADVANCED RESCUE TECHNOLOGY

GEPRÜFTE PISTEN

Auf die Schlitten, fertig, los! Es erwarten Sie 3 km Schlittel-Spass pur von Prodalp nach Tannenheim durch die verschneite Flumserberg-Landschaft. Ein Muss für alle Schlittel-Fans ist auch das Nachtschlitteln: www.nightride.ch

Schlittenmiete
- INTERSPORT Network Flumserberg Tannenheim | +41 81 720 16 00
- Bergbahnen Flumserberg Bergstation Prodalp | +41 81 720 15 15

Ihre Partner für Spezielles

Outivity – Outdoor Events Flums
+41 81 740 47 77
www.outivity.ch

Wir beraten euch gerne persönlich

Ihr Nordic Spezialist am Flumserberg - auch für Gruppen. Sie finden uns in unmittelbarer Nähe zur Loipe Madils. Ob **Skating, Klassich, Telemark, Touring** oder **Schneeschuh**. In unserem modernen Verleihsortiment erhalten Sie die passende Ausrüstung für Ihre aktive Entspannung im Schnee.

Tel. +41 81 733 31 32
info@intersportflumserberg.ch
www.intersportflumserberg.ch

INTERSPORT FLUMSERBERG

Schweizer Ski- und Snowboardschule Flumserberg
+41 81 733 39 39
www.sssf.ch

schweizer langlaufschulen

INTERSPORT Network Flumserberg
Tannenboden • Tannenheim • Prodalp
Tel. +41 720 16 02
www.intersport-network.ch

INTERSPORT NETWORK Flumserberg

Hallenbad und Sauna
Schwimmen, Planschen, Sauna, Bistro ...
Alles, was es zum Entspannen nach einem aktiven Tag im Schnee braucht.

+41 81 733 29 69
www.hallenbad-flumserberg.ch